

De eerste Nederlandstalige
wandeligids

Wandelen in Cádiz

€10
CASHBACK



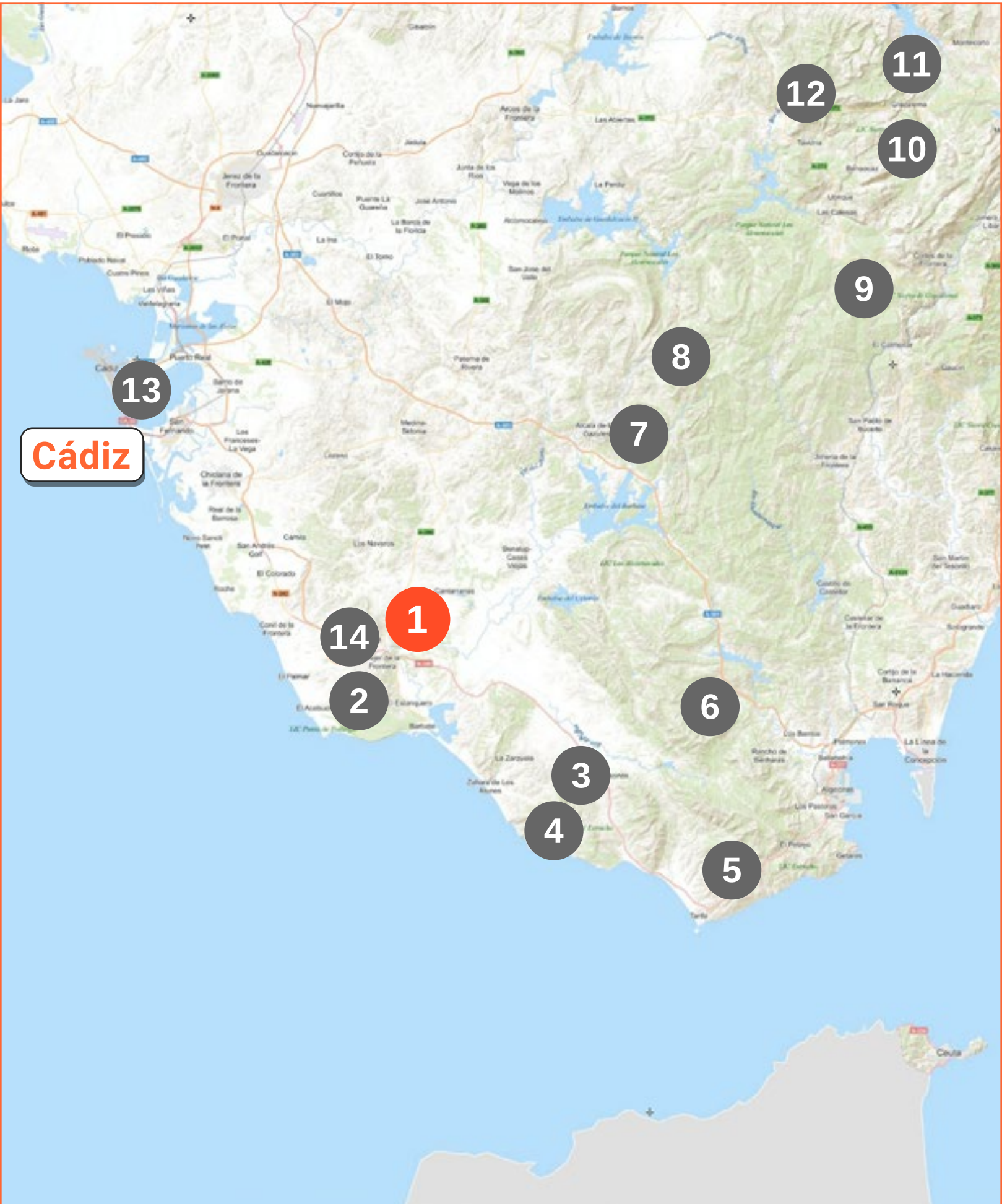

ANNE MIDDELKAMP

Walking in Cádiz

www.walkingcadiz.com

info@walkingcadiz.com

Overzicht wandelingen



  INSTITUTO GEOGR FICO NACIONAL



1. Cerro de Abejaruco

Inhoud



De route 6

De kaart 8

In 't kort 9

De wandeling 11

Tips 21

Sociale media 26

Contact 27



De route

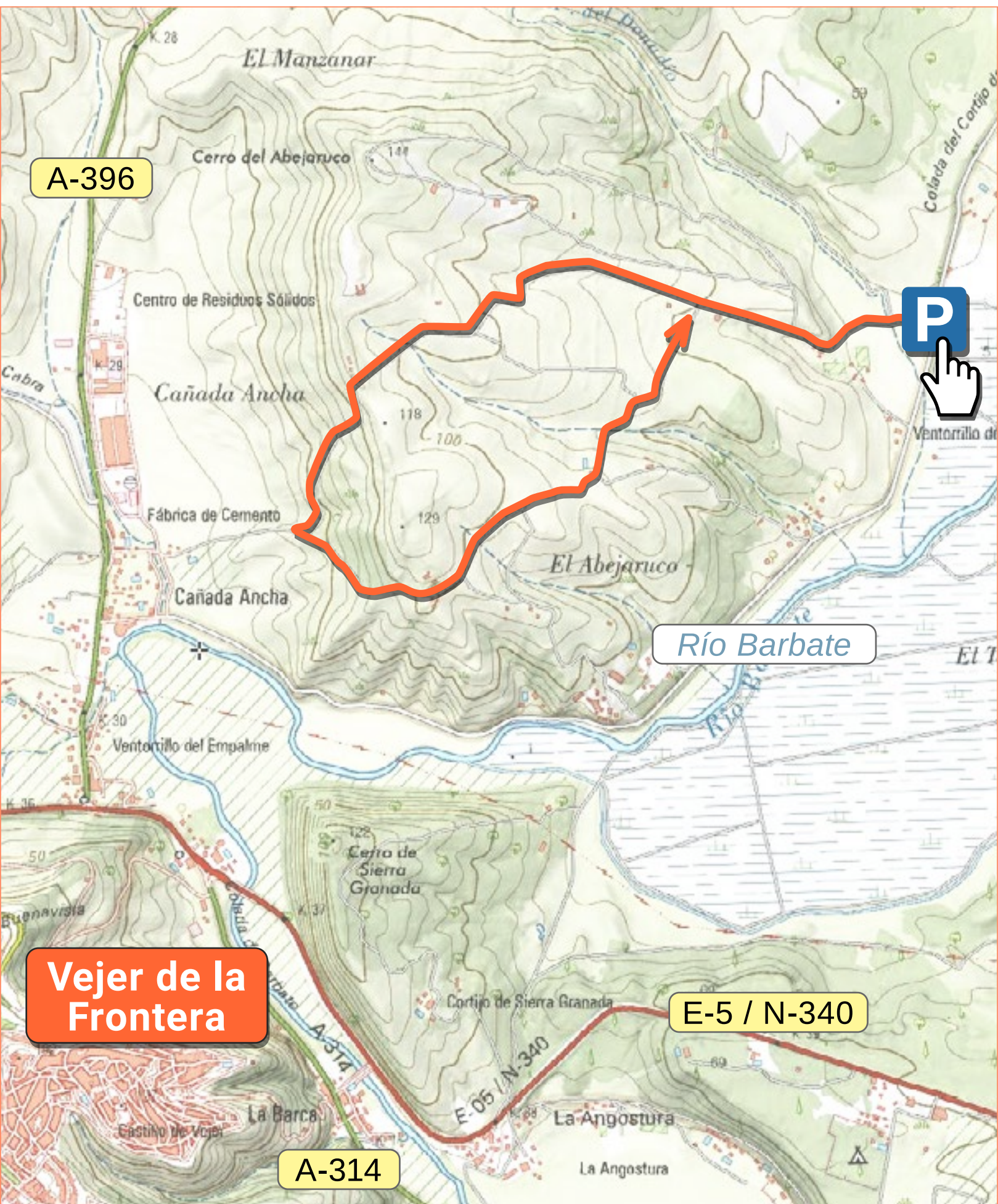
- Naam: Cerro de Abejaruco
- Waar: Vejer de la Frontera, tussen Cañada Ancha en Libreros
- Soort wandeling: Circulair
- Lengte: 4,5 km
- Duur: 1,5 uur (zonder stops)
- Moeilijkheidsgraad: Licht
- Schaduw: Weinig
- Hoogste punt: 115 meter
- Laagste punt: 10 meter
- Soort pad: Gemarkeerd, voor het grootste gedeelte verhard zandpad



Startpunt. Neem op de N340 ter hoogte van Vejer de A396 richting Medina Sidonia en na 500 meter de 1e afslag naar rechts, bij Venta el Rayo en de ronde Picadero (manege). Rijd ongeveer 3 kilometer over een smalle weg langs de Río Barbate. Nadat je een huis met 4 schoorstenen gepasseerd bent en een verzinking in de weg, is er links een open (zand) plek en een vergeeld en een beetje verouderd informatiebord over de wandeling. Hier kun je de auto achterlaten. De eerste 10 minuten is er nog geen markering.



De kaart



© INSTITUTO GEOGRÁFICO NACIONAL





In 't kort

Dit is mijn favoriete wandeling in de directe omgeving van Vejer, waar ik woon. Het is een gemarkeerd pad rond de Cerro de Abejaruco, een heuvel van 143 meter hoog. Onderweg heb je geweldig uitzicht op Vejer, de rijstvelden en de moerassen en voormalige lagune van La



Janda. In de verte zie je de toppen van het natuurpark de Alcornocales. Vanaf boven zie je de oceaan glinsteren. Als je mazzel hebt kom je de Meloncillo, de Egyptische mangoest tegen, die woont hier. Hier heb ik 2 jaar lang gewoond. Een unieke plek. Wat heb ik intens genoten van de stilte, het uitzicht, de vogels, de miljoenen zonnebloemen in de zomer. Maar het was niet te doen met de kinderen, zo afgelegen, geen drinkwater, de slechte weg. (Het huisje, niet van ons hoor, staat te koop voor ruim een half miljoen...)



De wandeling



De wandeling begint langs de smalle, bochtige weg naar Libreros. Vanaf de parkeerplek met een vergeeld informatiebord neem je het zandpad, je komt langs een paar boerderijtjes. Ga rechtdoor. Na ongeveer 500 meter zie je rechts de restanten van een oude Romeinse oven, afgesloten met een metalen hekwerk. Links van deze oven gaat een smal paadje naar beneden naar een bron. Dit is waar wij 2 jaar lang al ons drinkwater haalden! Vervolg het pad rechtdoor, bij de splitsing staat het eerste paaltje met witte pijl op rode achtergrond. Dit is de markering van deze wandeling.



Het pad voert je langs glooiende akkers en grasvelden. Het uitzicht is weids en de hemel eindeloos. In voor- en najaar kun je hier duizenden ooievaars van of naar Afrika zien vliegen. Regelmatig zie je gieren en met een beetje geluk de abejaruco, de bijeneter, waar dit gebied naar vernoemd is. Dat



vogeltje is zo klein en zo snel dat ik hem vooral herken aan zijn geluid en de manier waarop hij vliegt, een grappige dansende duikvlucht, omhoog – omlaag – omhoog.

Torenhoog bamboe en mega cactussen

Halverwege de wandeling krijg je een behoorlijk steile afdaling, een gedeelte van dit pad is geasfalteerd. Vanaf hier heb je prachtig zicht op Vejer, en rechts op Santa Lucía, La Muela en het industrieterreintje van Vejer: Cañada Ancha. Beneden angekommen neem

je bij de splitsing de scherpe afslag naar links, en nu moet je weer omhoog (Auw, gemeen!). Valt allemaal reuze mee en de hele weg houd je dat prachtige uitzicht op Vejer, het allermooiste dorp van de wereld... Helemaal bovenaan gaat het zandpad op een gegeven moment naar rechts maar dat is een privéweg en jij moet rechtdoor, over een voetpad geflankeerd door struiken en een hoger gelegen weiland. In het voorjaar groeit het gras hier kniehoog en na regen kan het behoorlijk blubberig zijn. Na ongeveer honderd meter zie je voor je een spierwit vakantiehuis (Ons





oude huis is langs het karrepad rechts ervan). Vervolg het pad naar beneden met metershoog bamboe aan weerskanten en langs enorme cactussen van 3 meter hoog. Bij de splitsingen ga je tweemaal naar rechts. De laatste 10 minuten is hetzelfde als op de heenweg.



Pas op voor roofdieren

Onderweg groeit veel eetbaars!
Je ziet olijfbomen, vijgen,
sinaasappel- en amandelbomen,
moerbeien, bramen en mispel,
naast steeneiken, brem en
mastiekbomen. Hier wordt in
het najaar gejaagd op patrijs
en er loopt ook wel eens een
verdwaald wild zwijn rond.
Een heel bijzondere inwoner,
die we soms gezapig zagen
oversteken is de 'meloncillo',
de Egyptische mangoest. Dit
ratachtige roofdier lijkt op een
enorme wezel met een lange
staart. Hij jaagt overdag op
konijnen, knaagdieren, vogels en



insecten, maar is vooral bekend omdat hij immuun is voor slangengif. Hij kan 60 cm lang worden dus dat is schrikken als je hem tegenkomt! Vogels die in dit gebied wonen zijn, naast de bijeneter, patrijzen, de zwarte wouw, zomertortel, distelvink, ooievaars en zwaluwen.

Tip! Op [dit filmpje](#) zie je, naast de magnifieke vogels in deze streek, ook de meloncillo!




Murmelend water in Santa Lucía

Santa Lucía is een merkwaardig, verstopt dorpje aan de voet van Vejer de la Frontera.

NB: De afslag naar het dorpje vanaf de N340 mag alleen naar rechts! Vanaf de doorgaande weg duik je dan naar beneden, langs een lelijke elektriciteitscentrale en dan: Een oase. Bamboe. Groen. Bloemen. Gezang van vogels en het gemurmel van overvloedig stromend water. Heerlijk! Santa Lucía is dan ook bekend om



haar Romeinse aquaduct, dat in 2019 gerestaureerd is, en vijf watermolens. Je kunt een leuk stukje wandelen in de omgeving van het aquaduct, aanrader! Vooral ook met kinderen is het hier heerlijk, een zomerse plons is gegarandeerd!





Eettips

Venta el Toro

Voor een Spaans ontbijt van 'Media tostada con tomate' of een eerlijke lunch word je hartelijk ontvangen in de oudste kroeg van Cádiz: Venta el Toro in Santa Lucía. Binnen is het gezellig proppen met aan de wanden de Iberische hammen en oude posters van stierengevechten. Perfecte



locatie voor een hapje en een finootje of caña, pilsje, op het terras. Eervolle vermelding krijgen de ‘Patatas con huevos’ – bestel ze met bloedworst (morcilla) of chorizo. ‘Para chuparse los dedos!’ – om je vingers bij af te likken!

[Venta el Toro](#)

Restaurante Patria

Een geweldige plek voor lunch en diner is Restaurante Patria van de sympathieke Denen Thomas en Åse Donsø. Op 10 minuten buiten Vejer gelegen met een fijne tuin en groot terras met geweldig uitzicht.



Innovatieve kaart met een fusie van Deense - Mediterrane keuken en mooie vegetarische gerechten. In het seizoen is het zondagse lunchbuffet zeer geliefd (en favoriet bij onze kids!). Reserveren aanbevolen!

[Restaurante Patria](#)

Verblijf

Finca la Hijuela 

Een heerlijke en gastvrije basis om de Costa de la Luz te verkennen zijn de fijne huisjes van Carin en Carlos, Finca la Hijuela, in het naastgelegen La Muela. Verstoep in het bos aan

het einde van een landweggetje.
Om helemaal tot rust te komen!
[Finca la Hijuela vakantiehuizen](#)

La Botica de Vejer

In Vejer zelf wacht je in La Botica een gastvrij verblijf. Dit kleine hotel ligt verstopt in een rustig straatje achter de Plaza España. Vanaf het dakterras heb je geweldig uitzicht over het oude dorp en de glooiende omgeving met de bergen in de verte.


[La Botica de Vejer](#)

€ 10,- Cashback



Geef bij je reservering (direct bij de accommodatie) door dat dit een 'Anne's Walking in Cádiz' tip is en toon dit ebook bij aankomst voor € 10,- Cashback of korting!

Sociale media



Contact



Walking
in Cádiz



Ardanza Media BV

Postbus 1089

1400 BB Bussum

Nederland

Tel: +31 (0)6 278 63 776

info@walkingcadiz.com

www.walkingcadiz.com

www.ardanza.nl

KVK 30178274



We hopen dat je geniet van je wandelingen in Cádiz!

Mocht je opmerkingen of aanvullingen hebben op de routes of een leuke tip qua eten of activiteiten dan hoor ik dat natuurlijk heel graag!

Stuur dan een e-mail naar:

info@walkingcadiz.com

‘Wandelen in Cádiz’ is een uitgave van Ardanza Media & Ardanza Reizen, reisspecialist Spanje&Portugal. Voor meer informatie over onze kleinschalige rondreizen verwijzen we je graag naar onze website: www.ardanza.nl



Wandelen in Cádiz

Eerste editie, 2020

Uitgegeven in eigen beheer

© 2020 Ardanza Media

Auteur: Anne Middelkamp

Fotografie: Nikki Schuurman,

Anne Middelkamp, Karen Brand

Vogelfotografie: Javier Elorriaga,

Birding The Strait

Vormgeving & layout: Nathalie

Harsono via [Studio Fijnbesnaard](#)

Foto voorkant: Wandeling 3,

Loma de San Bartolomé

ISBN 978-90-8258-271-0



Alle rechten voorbehouden. Niets uit deze uitgave mag worden verveelvoudigd, opgeslagen in een geautomatiseerd gegevensbestand en/ of openbaar gemaakt in enige vorm of op enige wijze, hetzij elektronisch, mechanisch, door fotokopieën, opnamen of op enige andere manier, zonder voorafgaande schriftelijke toestemming.

Het ebook 'Wandelen in Cádiz' is met de grootst mogelijke zorgvuldigheid gemaakt. Voor de schade als gevolg van eventuele onjuistheden is Ardanza Media niet aansprakelijk. Deelname aan de wandelroutes die in deze wandelgids beschreven worden geschiedt geheel op eigen risico.



ISBN 978-90-8258-271-0



**Walking
in Cádiz**

€10
CASHBACK


www.walkingcadiz.com